

ČESKY

4



Vesničky Slavkovského lesa

CYKLOTRASA Č. 4
SOKOLOV - KOSTELNÍ BŘÍZA - VÍTKOV

LET'S GO!


Kopcovitá trasa nás zavede do východního cípu Slavkovského lesa, který sice nepoznáme v jeho plné kráse (Kladská), ale i tak si odneseme vzpomínky na oblast, kde historicky vládlo hornictví kovů a původní němečtí obyvatelé. Projedeme se lesoparkem a údolím Lobezského potoka, pokocháme se výhledem od kaple sv. Máří Magdalény na Kamenici, potěší nás vzkvétající vesnička Kostelní Bříza.

Obtížnost: střední **Profil:** zvlněný

Jízdní kolo: všechny typy

Popis trasy: Trasa: Sokolov – Dolní Rychnov - Březová – Kamenice – Lobzy – Vítkov – Sokolov (Těšovice) – Královské Poříčí

Trasa vede povětšinou po málo používaných silnicích. Ze středu Sokolova (Staré náměstí) se vydáme na Březovou, ať už po silnici přes Dolní Rychnov nebo ideálně dolnorychnovským lesoparkem.² V Březové se zastavíme v Městském úřadě v infocentru (Po-Pá) a vyzvedneme si mapu stezky Zaniklé obce na Březovsku. Vyrazíme do pořádného kopce směrem na Kamenici/Lobzy. Méně náruživí cyklisté zvolí cestu rovnou na Lobzy, odkud se svezou z kopce Lobezským údolím do Sokolova k jezeru Michal na cyklostezku vedoucí na Staré náměstí. Ostatní se vydají z křižovatky do obce Kamenice⁴ a dále do Kostelní Břízy, kam vede nejdříve rozbitá asfaltka a později hezká lesní cesta. Z Kostelní Břízy pojedeme do kopce po silnici na Rovnou, z níž pojedeme již jen z kopce do Sokolova údolím Lobezského potoka se strmými skalnatými stěnami. Cestou mineme sídla dnes zaniklých obcí Bystřina (Reichenbach), Rovná (Ebmeth), Vranov (Frohnau) a Vítkov (Wudingrün). U jezera Michal najedeme na cyklostezku.



Zajímavosti

Dolní Rychnov - lesopark s vodními nádržemi je ve výstavbě (r. 2010), ale již funguje a je výborným cílem pro procházky a projížďky a i pro koupání. Výhledově bude doplněn oborou se zvířaty s řízeným pohybem lidí.

Březová - Multifunkční centrum Březová (r. 2010) plní funkce restaurace, baru, kulturního/sportovního sálu, bowlingu, minisquashe a zábavné herny (www.mu-brezova.cz).

Kamenice - Kaple sv. Máří Magdalény² s vyhlídkou na Sokolovskou pánev.¹

Kostelní Bříza⁴ - Brána do světa zaniklých obcí Slavkovského lesa. Štěstí v neštěstí potkalo tuto obec, když byla sevrána ve Vojenském výcvikovém prostoru Prameny, ale ponechána při životě jakožto zásobovací zázemí. Proto si dnes můžeme prohlédnout kostel sv. Petra a Pavla,⁵ a přilehlý bývalý hrbitov.

▣ Dendrologicky zajímavý zrenovovaný zámecký park.¹
Náves s kostelem, bývalou školou, farou, poštou a hrázděným hostincem z 16. stol. ve stylu chebské lidové architektury.

Bystřina - Rybník ideální na koupání, do něhož je skrze skalní tunel přiváděna voda z potoka. 1,5 km za Kostelní Břizou.

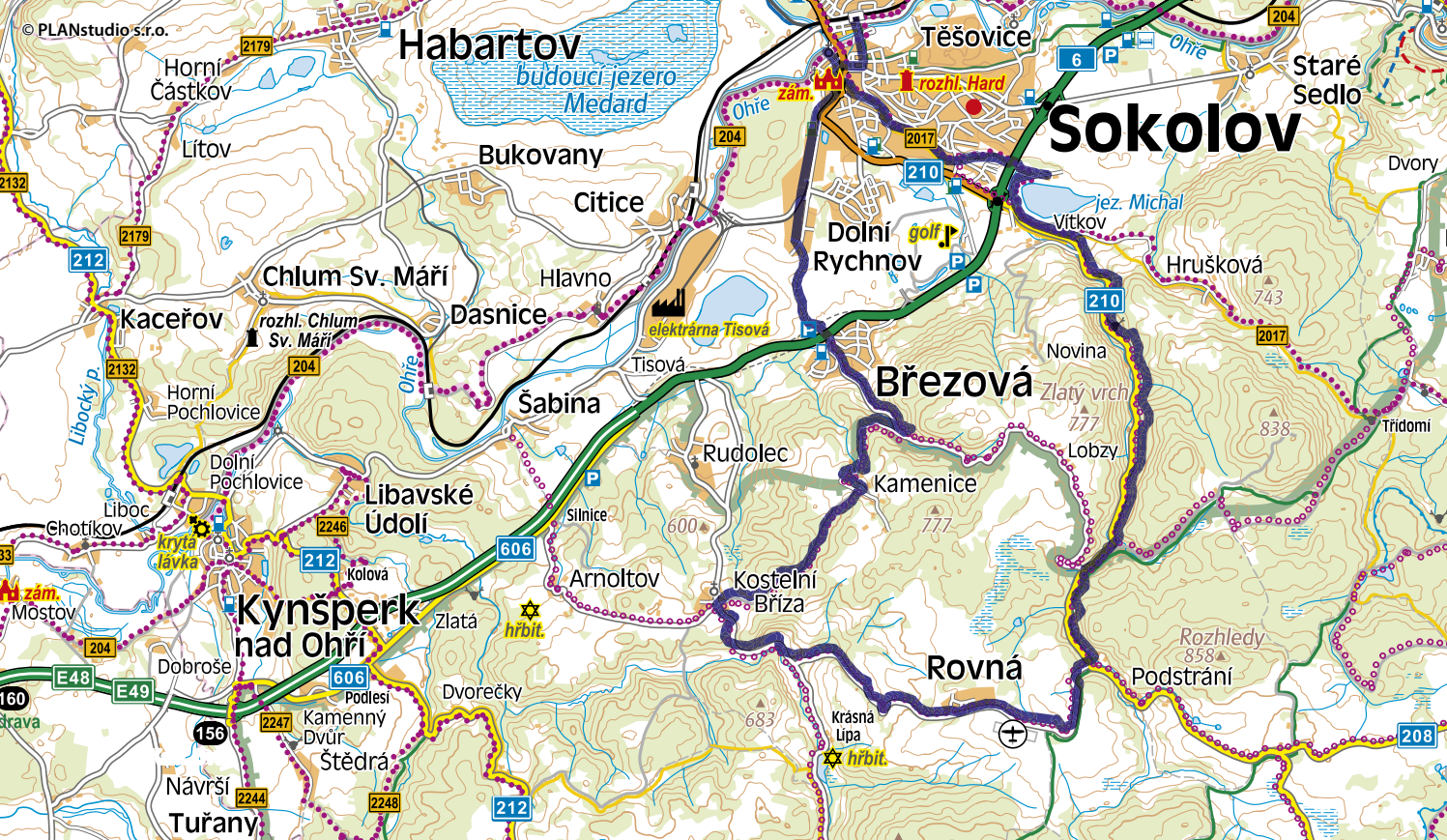
Rovná - V horní a střední části původní obce byla na počátku 60. let 20. století postavena nová Rovná jako pokus o vytvoření moderní socialistické vesnice.

Lobezské údolí a Vítkov - Údolí se těšilo popularitě mezi pěšími turisty na zač. 20. stol. Ti nacházeli občerstvení v četných mlýnech na březích potoka. Otevření lomu Michal (1979; nyní rekreační jezero), si vyžádalo likvidaci původní obce, přeložení koryta potoka a výstavbu nové silnice do Hruškové.



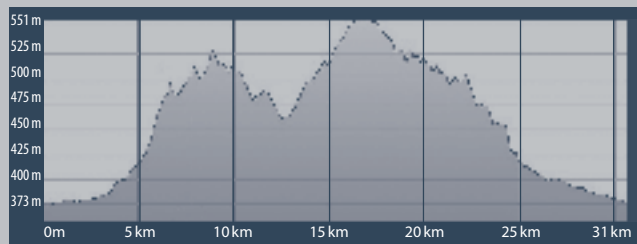
Lákavé odbočky

- ▣ Odbočit do nitra obce se vyplatí v Kostelní Bříze. Prohlédnete si mimo jiné zrenovovaný park, opravovaný kostel, památné stromy či hrázděný hostinec U Bílého koníka.
- ▣ Po příjezdu do Kamenice se vydáme buď rovně do středu obce k dvěma hospůdkám nebo doprava po okružní silnici, ze které vede odbočka k nedaleké kapli sv. Máří Magdalény s rozhledem po průmyslové krajině a Krušných horách.
- ▣ Pokud nás v Kostelní Bříze zradí nohy, zvolíme rovinatou únikovou cestu na Arnoltov a do Šabiny na asfaltovou cyklostezku podél Ohře.
- ▣ Do středu Slavkovského lesa (Kladská) vede rozbitá asfaltka kolem přehrady Krásná Lípa (odbočka v osadě Bystřina, 1,8 km za K. Břizou).
- ▣ K Rovné patří menší letiště. Nachází se 100 m od silnice na rovině za obcí po pravé straně.
- ▣ Na bájný vrch Krudum vede zelená značka po zpevněné cestě z odbočky v Lobezském údolí, která se nachází 300 m pod odbočkou z údolí na Lobzy.
- ▣ Těsně než vyjedeme na dohled Lobzům, mineme po levé ruce vrch Paseka, ze kterého je bezvadný rozhled. Pod Pasekou stála stejnojmenná zaniklá obec. U informační tabule o zaniklé obci Paseka u silnice je zelená turistická značka.
- ▣ Nedaleko Sokolova je na kopci obec Hrušková se sportovním centrem a s pozůstatky pozdně románského kostela sv. Mikuláše (13. stol.), který byl objeven v r. 2002-2004 při archeologických průzkumech.⁵



Shrnutí trasy

Délka trasy: 31 km, čas: 1:18 hod., nastoupáno: 473 m
nadmořská výška: 392 – 765 m, start v 392 m



Ubytování

▣ Penzion Vlasta Peterková, Bezejmenná 8, Březová ☎ 352 661 341

Stravování

▣ Vinárna Lobzy, ☎ 352 699 164
▣ U Bílého koníka, Kostelní Bříza ☎ 352 600 550

4





Sokolov ☎ 359 808 729, nám. Budovatelů

Březová ☎ 352 633 510, městský úřad

5



6



7



Dovolená na Sokolovsku - produktové balíčky

www.sokolovsko.info

Mikroregion Sokolov - východ

neprodejné



Regionální operační program regionu soudržnosti Severozápad
Podporováno z Evropského fondu pro regionální rozvoj
„Vize přestane být snem“

www.nuts2severozapad.cz

www.europa.eu